






KOCBEŘE

VYMEZENÍ ZASTAVĚNÉHO ÚZEMÍ

M = 1:8000

Legenda

-  KATASTRÁLNÍ HRANICE
-  PODKLADOVÁ MAPA KATASTRU NEMOVITOSTÍ
-  ŘEŠENÉ ÚZEMÍ
-  ZASTAVĚNÉ ÚZEMÍ
-  NEZASTAVITELNÉ POZEMKY ZASTAVĚNÉHO ÚZEMÍ

