SITUACE OBJÍZDNÝCH TRAS

DVŮR KRÁLOVÉ, ulice Legionářska a Tyršova

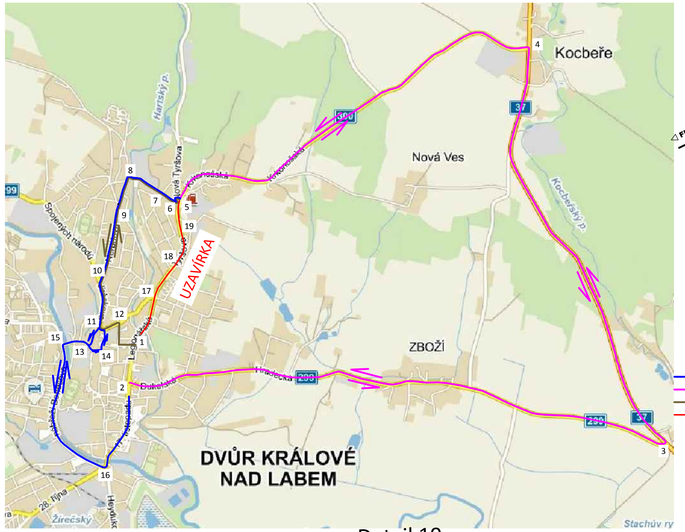

objízdná trasa pro vozidla HZS etapa 1

Detail 19

objízdná trasa pro vozidla HZS etapa 2

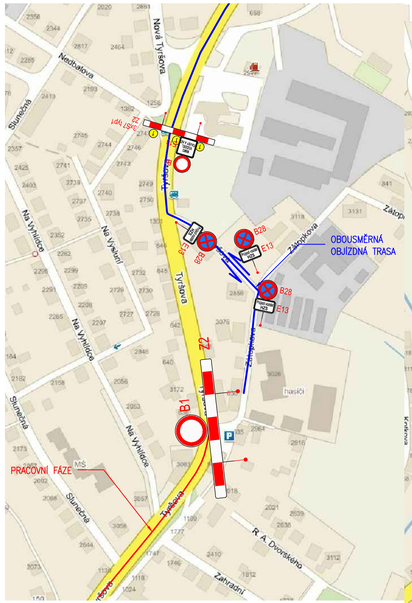

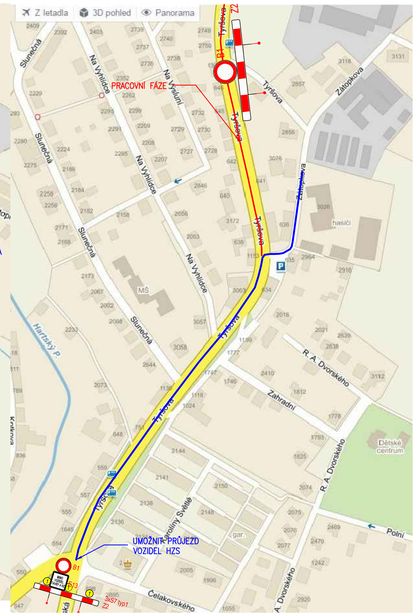

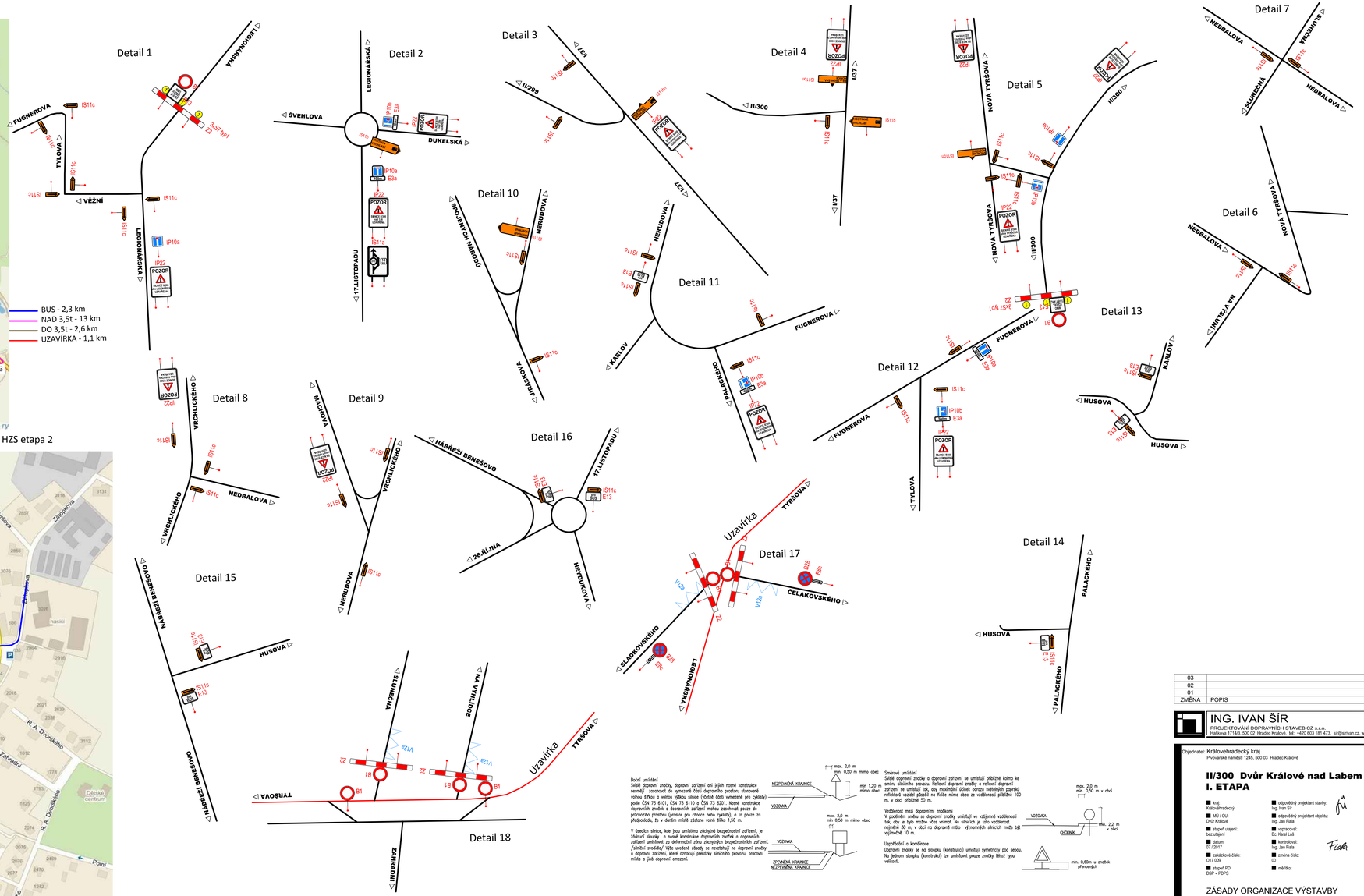

Boční umístění

Svislé dopravní značky, dopravní zařízení ani jejich nosné konstrukce nesmějí zasahovat do vymezené části dopravního prostoru stanovené volnou šířkou a volnou výškou silnice (volná část vymezená pro cyklisty) podle ČSN 73 6101, ČSN 73 6110 a ČSN 73 6201. Nosné konstrukce dopravních značek a dopravních zařízení mohou zasahovat pouze do průchozího prostoru (prostor pro chodce nebo cyklisty), a to pouze za předpokladu, že v daném místě zůstane volná šířka 1,50 m.

V úsecích silnice, kde jsou umístěna zbytkyně bezpečnostní zařízení, je žádoucí sloupky a nosné konstrukce dopravních značek a dopravních zařízení umístěné za deformační zónu zbytkyňjch bezpečnostních zařízení. /Náležitá ovidditu/ Výše uvedené zásady se nevztahují na dopravní značky a dopravní zařízení, které oznamují překážku silničního provozu, pracovní místo a jiná dopravní omezení.

Směrové umístění

Svislé dopravní značky a dopravní zařízení se umísťují přibližně kolmo ke směru silničního provozu. Reflexní dopravní značky a reflexní dopravní zařízení se umísťují tak, aby maximální úhlek odrazu světelných paprsků reflektorů vozidel působil na řidiče mimo obec ze vzdálenosti přibližně 100 m, v obci přibližně 50 m.

Vzdálenost mezi dopravními značkami

V podélném směru se dopravní značky umísťují ve vzájemné vzdálenosti tak, aby je bylo možno vždy vnímat. Na silnicích je tato vzdálenost nejméně 30 m, v obci na dopravně méně významných silnicích může být výjimečně 10 m.

Uspořádání z kombinace

Dopravní značky se na sloupku (konstrukci) umísťují symetricky pod sebou. Na jednom sloupku (konstrukci) lze umístovat pouze značky téhož typu velikosti.

03		
02		
01		
ZMĚNA	POPIS	DATUM

ING. IVAN ŠÍR
PROJEKTOVÁNÍ DOPRAVNÍCH STAVEB CZ s.r.o.
Hálkova 171/43, 500 02 Hradec Králové, tel: +420 603 181 473, sir@sirivan.cz, www.sirivan.cz IČ: 259 62 914

Objednatel: Královehradecký kraj
Pivovarské náměstí 1245, 500 03 Hradec Králové

II/300 Dvůr Králové nad Labem - Kocbeře, I. ETAPA

- kraj: Královehradecký
- MÚ / OÚ: Dvůr Králové
- stupeň ústavní: bez ústavní
- datum: 07 / 2017
- zakázkové číslo: CIT 009
- stupeň PD: DSP + PDPS
- odpovědný projektant stavby: Ing. Ivan Šír
- odpovědný projektant objektu: Ing. Jan Fiala
- vypracoval: Bc. Karel Laš
- kontroloval: Ing. Jan Fiala
- změna číslo: 00
- měřítko:

ZÁSADY ORGANIZACE VÝSTAVBY

SITUACE DIO

E.2.1